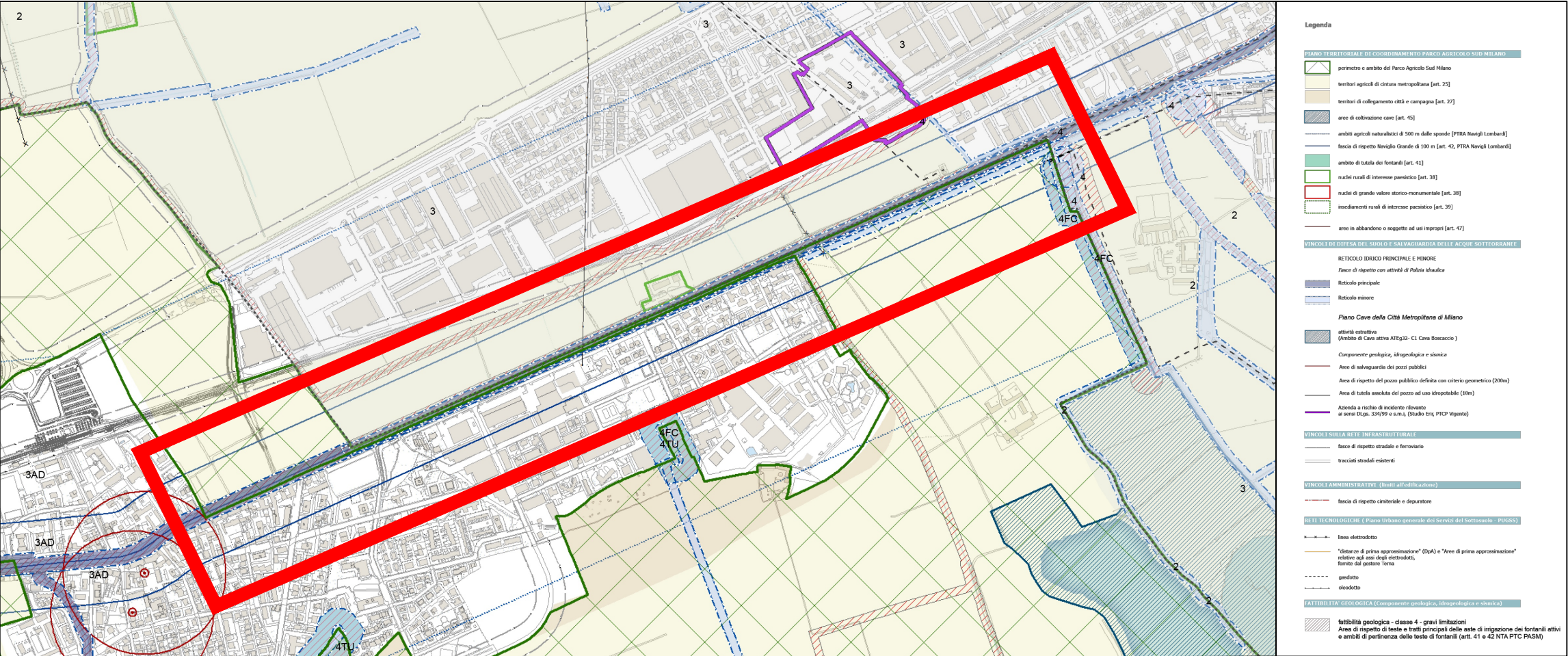


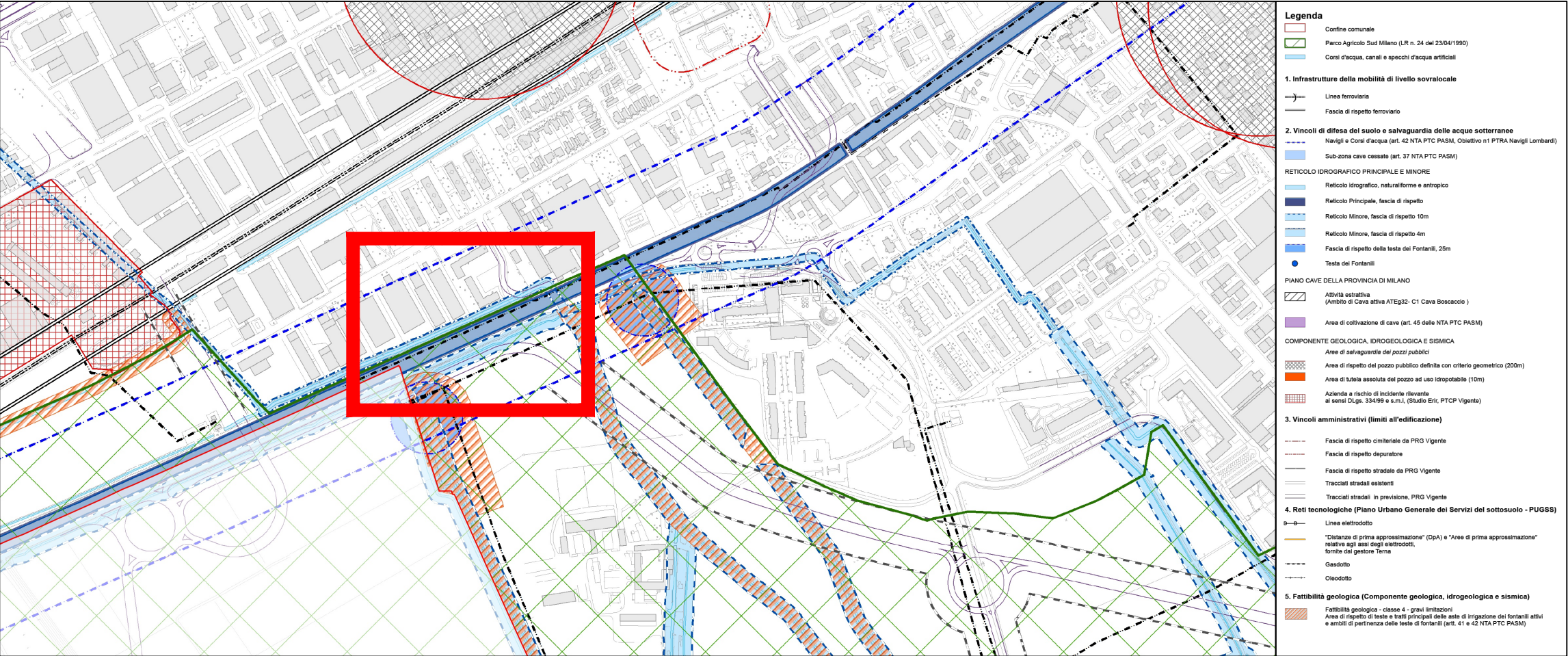
PIANO DI GOVERNO DEL TERRITORIO DEL COMUNE DI GAGGIANO
VINCOLI STRAORDINARI E DA PGT VIGENTE
scala 1:1.000



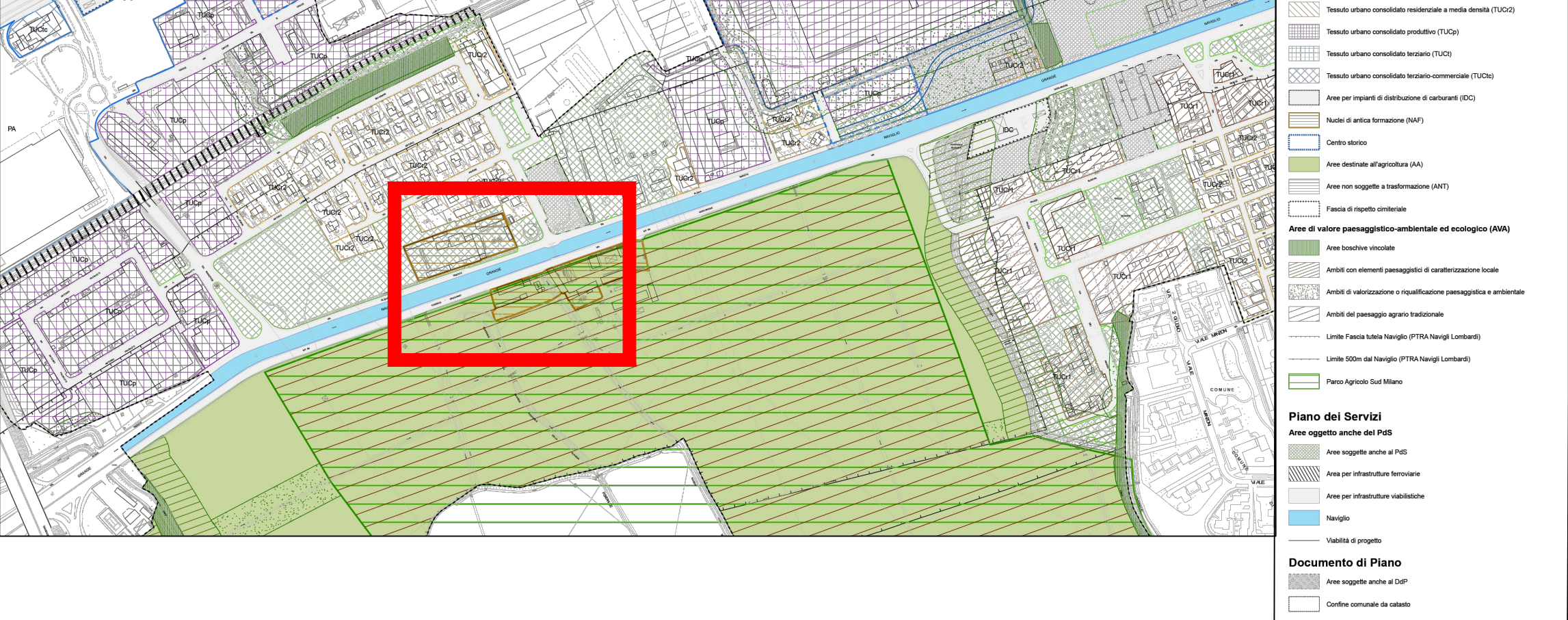
PIANO DI GOVERNO DEL TERRITORIO DEL COMUNE DI CORSICO
PRESCRIZIONI SOVRAORDINATE DA PTCP
scala 1:1.000



PIANO DI GOVERNO DEL TERRITORIO DEL COMUNE DI TREZZANO SUL NAVIGLIO
VINCOLI STRAORDINARI E PREVISTI DAL PRG VIGENTE
scala 1:1.000



PIANO DI GOVERNO DEL TERRITORIO DEL COMUNE DI CORSICO
PIANO DELLE REGOLE
scala 1:1.000



CONSOLIDAMENTO E MESSA IN SICUREZZA DI TRATTI DI SPONDE ED ALZAIE DEI NAVIGLI GRANDE E PADERNO E IMPLEMENTAZIONE DI STRUTTURE PER LA NAVIGAZIONE.

- “LOTTO FUNZIONALE 1: NAVIGLIO GRANDE: CONSOLIDAMENTO DI TRATTI DI SPONDA DESTRA NEI COMUNI DI GAGGIANO E TREZZANO S.N., TRA LE PROGRESSIVE KM 28+850 E 31+650”
- “LOTTO FUNZIONALE 2: NAVIGLIO GRANDE: RIPRISTINO DI UN TRATTO DI SPONDA SINISTRA IN COMUNE DI CORSICO, TRA LE PROGRESSIVE KM 33+770 E 33+810”

C.U.P. C18B24000350002

**PROGETTO DI FATTIBILITÀ
TECNICO ECONOMICA**

STRALCIO STRUMENTI
PIANIFICATORI E URBANISTICI

TAVOLA
T0.2
SCALA
1 : 1.000

DIRETTORE DELL'AREA TECNICA
DOTT. ING. STEFANO BURCHIELLI

GRUPPO DI LAVORO
GEOM. ANDREA GABRIELE
GEOM. MATIA ADAMO
GEOM. STEFANO CARRETTIN

PROGETTISTA
DOTT. ING. MARCELLO PABA

**EST TICINO VILLORESI
Consorzio di Bonifica**

AREA TECNICA - SETTORE PROGETTI RETE CONSORTILE E IMMOBILI

Via L. Ariosto, 30 - 20145 Milano

www.etvilloresi.it - tel 02/48561301 - fax 02/48013031 - e-mail: info@etvilloresi.it

REV.	DATA	DESCRIZIONE MODIFICA	REDAZIONE	CONTROLLATO	APPROVATO
			gMA	iMP	ISB
			REDAZIONE	CONTROLLATO	APPROVATO

A TERMINI DI LEGGE CI SI RISERVA LA PROPRIETÀ DEL PRESENTE ELABORATO, CHE PERTANTO NON PUO' ESSERE RIPRODOTTO E/O CEDUTO A TERZI SENZA AUTORIZZAZIONE DEL CONSORZIO DI BONIFICA EST TICINO - VILLORESI